












-  Toilet
-  Bord/bænk
-  Madpakkehus
-  Bålplads
-  Shelter
-  Udsigtspunkt
-  Udsigtsplatform
-  Fugletårn
-  Kano- og kajakisætningssted
-  Infotavle/udstilling
-  Jernalderlandsby
-  Cykelruter



-  **Rød rute**
 Længde: Kort: 2 km · Lang: 6 km
 Højdemeter: 41 meter · Stejl stigning
 Underlag: Skovbund, græs, grus, asfalt
-  **Gul rute**
 Længde: Kort: 2,3 km · Lang: 5 km
 Højdemeter: 31 meter
 Underlag: Asfalt, græs og meget lidt grus
-  **Grøn rute**
 Længde: Genvej: 9 km
 Kort: 10,5 km · Lang: 12 km
 Højdemeter: 88 meter
 Underlag: Asfalt, græs og grus
-  **Orange rute**
 Længde: 6,5 km
 Højdemeter: 126 meter · Jævnt fordelt
 Underlag: Asfalt og grus
-  **Hvid rute**
 Længde: Kort: 4,5 km · Lang: 6 km
 Højdemeter: 76 meter
 Underlag: Grusvej og asfalt
-  **Blå rute**
 Længde: 6,2 km · Retur: 12,4 km
 Højdemeter: 86 meter
 Underlag: Asfalt, grus og græs

Oversigtskort · Vandreture ved Halkær, Skørbæk, Ejdrup og de Himmerlandske Heder

På vandreturene kommer du tæt på Halkær Ådals fine natur. Oplev den naturgenoprettede Halkær Sø, Halkær Voldsted og den flotte udsigt over Halkær Bredning. Besøg også Halkær Mølle Naturcenter med udstilling om møllen og egnens natur- og kulturhistorie.

 **Læs mere om området og hent alle vandrerute- og cykelstikort**
 Naturstyrelsens digitale guide: www.nst.dk/Halkaer
 Halkær Kro - Mad og Kulturhus: www.halkaer.dk/oplevelsaturen
 Turistinformation: www.enjoynordjylland.dk/aalborgfjordland



Halkær Mølle

Udstilling Naturcenter
 Møllehus udstilling
 Bolig

Stuehuset er udlejet til privat beboelse. Respekter venligst dette.